



*Sommaire*

- ✧ Notre école Baujue.
- ✧ Les secrets des Bauges.
- ✧ Notre patrimoine.
- ✧ Les Bauges d'antan.

Les élèves de la Chapelle Saint Maurice vous font la visite guidée de leur école.



Photos présent par Marie Lina, Julia,




Léna et Enzo

Le village de la Chapelle Saint Maurice est situé dans les Bauges. Nous sommes à 940m d'altitudes. Il y a 119 personnes dans le village dont 13 enfants dans tout le RPI des Montagnes. Le RPI est un regroupement sur 3 villages : Leschaux (ce2, cm1 et cm2), Saint Eustache (ps, ms, et gs) et La Chapelle Saint Maurice (cp et ce1). Nous nous situons au-dessus du lac d'Annecy, au niveau de Saint Jorioz. Nous sommes entourés de la montagne du Semnoz et du Roc des Bœufs. Nous sommes 21 en classe (12 ce1 et 9 cp).



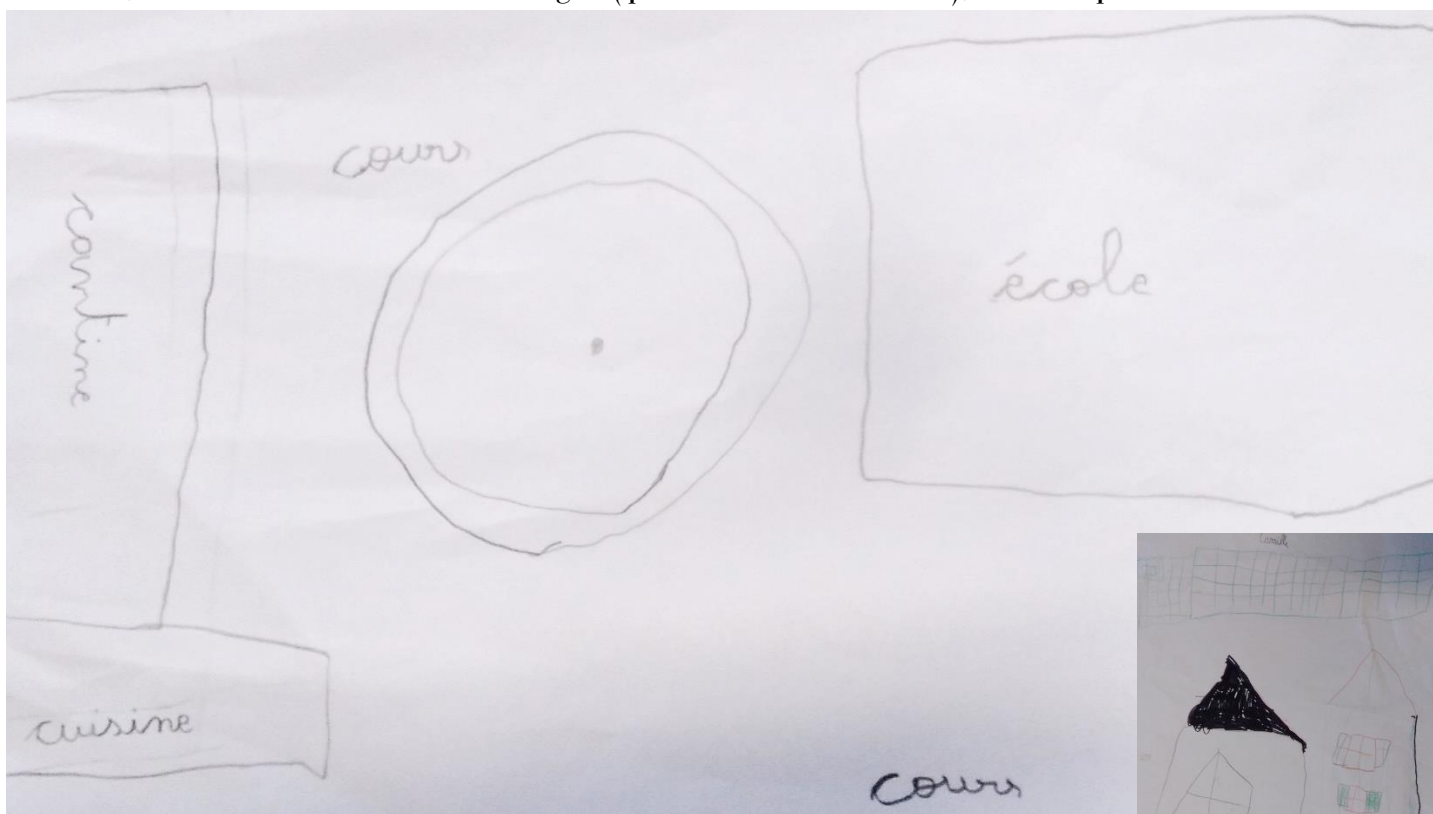
Photos présent par Marie, Dinis, Manon et Simon.



## Notre classe unique



Notre classe est la seule de l'école. L'ensemble des bâtiments comporte une salle de classe avec son vestiaire, des wc extérieurs, une cuisine et une salle à manger (qui fait salle de motricité), et deux petites cours de récréation.





La façade de l'école est de type baujue. Elle est de couleur beige. Les fenêtres sont entourées par des volets.




## RECHERCHÉS DANS LES BAUGES :

Personnes adultes passant leurs journées au lieu-dit de la Chapelle Saint Maurice et passant de supers moments avec les enfants.



Frédérique, notre cantinière.  
Christiane, notre agent d'entretien.  
Sandrine, l'aesh de notre classe.  
Hélène, notre maîtresse.



## **AVIS DE PASSAGE D'UN GANG D'ÉLÈVES DANS LES RUES BAJUES**



# LES SECRETS DES BAUGES

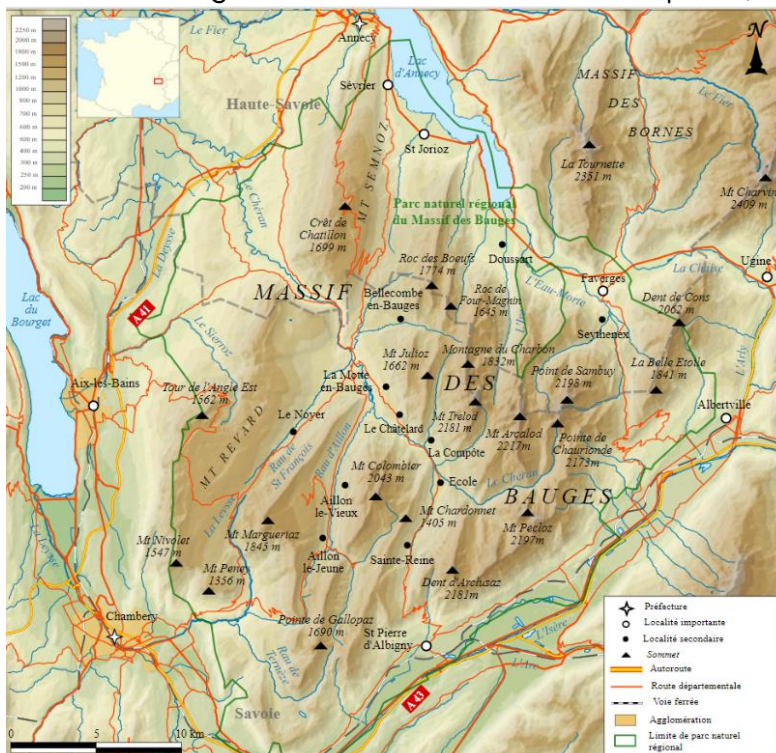
Les Bauges et ses 14 sommets de plus de 2000m.



Il est formé principalement de chaînons calcaires. Il est bordé par le lac d'Annecy au nord et le lac du Bourget à l'ouest. Son plus haut sommet, l'Arcalod, culmine à 2217 mètres. Bien que proche des villes de Chambéry, d'Aix les Bains, d'Annecy et d'Albertville, il y est encore aujourd'hui relativement méconnu (et ne parlons pas des villes plus lointaines telles que Grenoble ou Lyon où il faut généralement préciser « pas les Vosges, les Bauges »). Le parc naturel des Bauges a été créé en 1995, et il a été labellisé géopark depuis 2011. Les campagnes de promotion initiées par le Parc ont certes augmenté sa notoriété, mais il demeure fréquent que des Anneciens skient au Semnoz ou des Chambériens à la Féclaz sans savoir que ces lieux font partie du massif des Bauges. Ce déficit de connaissance qui est, nous le verrons, assez ancien, tire peut-être ses

origines de l'aspect du massif. Celui-ci apparaît, lorsqu'on le contemple de l'extérieur, sous l'aspect de falaises de calcaire à l'allure de murailles infranchissables, à l'exception notable du versant annecien, plus doux. Il est difficile d'imaginer qu'un pays accueillant puisse s'y cacher.

Il y a 14 sommets de plus de 2000m d'altitude dans les Bauges :



- |                      |                    |
|----------------------|--------------------|
| Tré Mollard (2035m)  | Arces (2073m)      |
| Arclusaz (2040m)     | Armenaz (2158m)    |
| Colombier (2043m)    | Chaurionde (2173m) |
| Articotz (2060m)     | Trelod (2181m)     |
| Dent de cons (2063m) | Pecloz (2197m)     |
| Grand parra (2063m)  | Sambuy (2198m)     |
| Coche (2070m)        | Arcalod (2217m)    |

## Les lieux secrets des Bauges.

**LES GROTTES** : Il y a différentes grottes dans le Parc Naturel des Bauges, nous pouvons y retrouver entre autres la grotte de Prérouge, la grotte de Bange, et la grotte du Névé.


La grotte de Prérouge est située sur la commune d'Arith. L'entrée se trouve sur la route entre Lescheraines et Allèves. Une petite partie de la grotte est accessible facilement. Le reste de la grotte, environ 50 km, ne peut se découvrir qu'avec une équipe de spéléologues. Lorsqu'il pleut depuis plusieurs heures, le spectacle de la grotte qui coule est impressionnant. Le réseau souterrain de la grotte draine le relief de la Montagne de Bange, le Bois de Prépoulain, et s'étend jusqu'au pied du Sommet du Revard. Ce réseau présente un dénivelé de 860m, record du Massif



des Bauges.



Ensuite, du côté d'Allèves, le départ de la ballade pour visiter la grotte de Bange se situe au lieu-dit "Chez Martinod". Le sentier d'approche sillonne entre les arbres, afin d'arriver à l'entrée. La grotte s'étend sur 200m de dénivelé. La fin de l'excursion libre se termine sur le Lac des touristes, après, le domaine est réservé aux spéléologues.



Et enfin, la grotte du Névé, située aux Aillons, est une grotte aménagée de passerelles et d'échelles afin de faciliter l'approche et la découverte de la spéléologie et du monde souterrain. Au fil de la progression, les outils de médiations permettent de comprendre les étapes des formations géologiques du Massif des Bauges.

**LES PONTS** : Dans le parc des Bauges, nous avons deux ponts très connus : le pont de l'Abîme et le pont du diable.



Le pont de l'Abîme est un pont suspendu d'une portée de 74,80 m. Cet ouvrage d'art permet de relier directement les communes de Cusy et Gruffy en franchissant le Chéran à une hauteur de 96 m. Il a été construit en 1887 par l'architecte Ferdinand Arnodin. L'ensemble du site et ses abords est inscrit depuis 1946.

Le pont du diable est situé à Bellecombe en

Bauges. Ce petit pont de pierre enjambe une gorge vertigineuse, creusée dans les calcaires massifs de la montagne du Semnoz. Ce site spectaculaire est un site réputé de canyoning dans le Massif des Bauges. Ce canyon est creusé à l'endroit précis où la rivière croise la couche de calcaire urgonien présent dans ce versant du massif. A la faveur d'une petite faille et grâce très certainement à un torrent sous glaciaire, il s'est ensuite enfoncé dans le calcaire. Cette roche soluble mais cohérente permet le creusement par dissolution et abrasion sans risque l'effondrement de ses berges. Dès l'aval de ce canyon, la rivière s'écoule



sur des molasses, roches beaucoup plus tendres qui explique le profil redevenu large de la vallée.

# **Une merveille trouvée au cœur des Bauges : L'eau !**


*Il y a différents points d'eau sur notre territoire.*

*Nous sommes situés entre les deux plus grands*



*lacs d'origine  
glacière de  
France : le lac  
du Bourget et le  
lac d'Annecy.*

*Le Cheran, une  
magnifique rivière  
qui traverse la  
vallée.*



*La cascade du  
Pissieu et les îles  
du Cheran, un  
joli coin avec de  
belles balades.*

*Sans oublier les lacs de montagnes tels que le lac de Carrouge (spot de pêche), le lac de la Thuile (874m) et le lac du Mariet (1248m).*



## CULTURE ET PATRIMOINE.

Le parc des Bauges est un territoire riche en flore et faune sauvage.

Dès le printemps et tout le long de l'été, nous pouvons observer grâce à leur taille majestueuse dans les airs, un aigle royal ou un gypaète barbu. Caché sous les branches des conifères, on peut trouver des tétra lyre qui font la roue lors des périodes des amours.

Vers les sommets, les chamois galopent à travers les pierriers et les rochers. Les mouflons resteront plus tranquilles dans les prairies en altitude. En Alpage, lors des beaux jours, les marmottes jouent à cache-cache avec les randonneurs et leurs prédateurs, tandis que l'hiver, elles restent bien au chaud à hiberner dans leur terrier. Au même moment, les vaches Abondance sont en train de manger de la bonne herbe bien grasse, parsemée de fleurs telles que la cardamine, le myosotis, le salsifis, ou encore la mauve. Nous retrouvons toutes les espèces florales que l'on peut trouver dans un milieu montagnard. Ces vaches pourront nous produire du bon lait pour la fabrication des différents fromages comme la Tome des Bauges, le cœur des Bauges ou encore le Margeriaz.

Lorsqu'on descend des falaises, et que l'on rejoint les bois, on retrouvera plutôt des cerfs, des chevreuils ou des sangliers. Le loup ou le lynx peuvent venir faire discrètement une traversée de notre contrée.

En automne, le temps est venu de la désarpa ou de la démontagnée : le retour des alpages. Pour célébrer la transhumance et les traditions de l'alpage, on organise une grande fête haute en couleur. Les foires agricoles, et les concours de bétails se multiplient.

L'hiver, ça sera plutôt la joie de la glisse avec l'ouverture des stations de skis (alpin et nordique), ainsi que toutes les activités liées à la glace et à la neige. Les animaux, eux, resteront plutôt cachés au chaud que ce soit dans leurs terriers, grottes, forêts, ou étables.

### *Il était une fois....*

*Parmi ces décors merveilleux, on raconte également des légendes avec des créatures merveilleuses au milieu de nos falaises, ou encore des diables menaçants, comme la fois où il fit promettre au maçon de Bellecombe-en-Bauges que l'âme du premier être qui naîtrait au village à la fin des travaux lui appartiendrait. Le bâtisseur eut peur car sa femme enceinte devait accoucher pour cette même date. Par hasard et grande chance, une traie mi-bas juste au bon moment. Le maçon malin trompa Belzébuth et sauva l'âme de son fils nouveau-né.*

*On peut également rencontrer de belles fées et des lutins malicieux.*

*De très anciennes légendes racontent qu'au cœur des Alpes, parmi les plus hauts sommets règnent des fées. Ces très belles créatures de glace, à la silhouette bleutée, aux grandes ailes fines, prennent soin de la montagne et de ses habitants.*

### Les Bauges d'antan.

Un métier d'avant... Tourneur sur bois

Produit caractéristique des Bauges on appelle « argenterie » la vaisselle en bois fabriquée à la main par ceux qu'on appelle des tourneurs. L'argenterie des Bauges, une appellation un peu ironique désignait la vaisselle des pauvres mais aussi le blanc éclatant des objets réalisés en bois sycomore.



Pendant des siècles la vaisselle des savoyards était faite en bois. Au XIXème siècle avec l'industrialisation le bois a été remplacé par la faïence, le fer, l'aluminium. Jean-Paul Pernet installé à Saint-François-de-Sales perpétue cette tradition datant du Moyen-âge.



# Et notre école ?

Ecole de la Chapelle Saint Maurice en 1905



Jusqu'en 1993, l'école de la Chapelle accueillait tous les niveaux de la petite section au cm2. C'est à partir de cette date, que le rpi des montagnes s'est créé, séparant ainsi les niveaux sur les trois écoles.

Au milieu de la classe crépitait un bon feu dans un grand poêle.



Journal l'univers 20 août 1887.

« On construit actuellement, sur le Chéran, un pont suspendu destiné à relier les communes de Cusy et de Gruffy. Construit sur deux rochers à pic, à une hauteur de 81 mètres au-dessus du Chéran, le pont de l'Abîme sera une des curiosités de la Savoie. Il offrira aux nombreux visiteurs de la grotte de Banges le moyen de varier leur promenade, car ils ne seront plus obligés de suivre la même route pour l'aller et le retour ».

Ce journal a été réalisé par les élèves de cp et ce l'aidé de leurs parents. Toute l'école est motivée par ce projet et se réjouit de correspondre avec d'autres enfants afin de découvrir leur école et leur village.